

**INFORME DE MONITOREO DE MEDIOS\***

Fecha: 24/06/2022

Semana N° 25

Coordinación de Vigilancia Epidemiológica

\*Vigilancia basada en eventos de interés epidemiológico mediante el monitoreo de medios abiertos de comunicación locales y nacionales.

**Reporte de eventos:**

Amenaza	Tema	Medio	Fecha	Resumen	Liga	Prioridad
<b>Biológico</b>	<b>Prevención Covid-19</b>	El Sol de Cuernavaca	24 junio 2022	Ante el incremento de casos de COVID-19, y la presencia de la segunda ola de contagios en el país, en el municipio de Temixco, realizan operativos en el transporte, mercados, tianguis y lugares con más aforo de personas.	<a href="https://www.diariodemorelos.com/noticias/reactiva-temixco-acciones-sanitarias-contra-contagios-de-sars-cov-2">https://www.diariodemorelos.com/noticias/reactiva-temixco-acciones-sanitarias-contra-contagios-de-sars-cov-2</a>	Bajo
<b>Biológico</b>	<b>Albergues ante lluvias</b>	Diario de Morelos	24 junio 2022	Se activan dos albergues para personas que pudieran salir afectadas en esta temporada de lluvias en el municipio de Emiliano Zapata, y poder atender en caso de un siniestro. Una está ubicada en las canchas de la delegación Benito Juárez y una más en el CUMEZ.	<a href="https://www.diariodemorelos.com/noticias/dispone-emiliano-zapata-de-dos-albergues-para-temporada-de-lluvias">https://www.diariodemorelos.com/noticias/dispone-emiliano-zapata-de-dos-albergues-para-temporada-de-lluvias</a>	Bajo
<b>Biológico</b>	<b>Prevención de ETV</b>	Diario de Morelos	24 junio 2022	Desazolves y trabajos de descacharrización se realizan en varios municipios, con motivo de la temporada de lluvias que genera afectaciones por incremento de niveles en cauces y presencia del mosquito transmisor de Dengue, Zika y Chikungunya.	<a href="https://www.diariodemorelos.com/noticias/brigadas-contra-el-dengue-realizan-descacharrizaci-n-en-ayala">https://www.diariodemorelos.com/noticias/brigadas-contra-el-dengue-realizan-descacharrizaci-n-en-ayala</a>	Bajo
<b>Biológico</b>	<b>Casos de dengue</b>	Diario de Morelos	24 junio 2022	Hasta la semana número 24, la Dirección General de Epidemiología (DGE), de la Secretaría de Salud Federal, informó que en el país se registran mil 436 casos confirmados de dengue y cinco defunciones por este padecimiento. El 72% del total de los casos se concentran en Ciudad de México, Tabasco, Chiapas, Veracruz y Sinaloa.	<a href="https://www.diariodemorelos.com/noticias/hay-567-casos-de-probable-dengue-en-morelos">https://www.diariodemorelos.com/noticias/hay-567-casos-de-probable-dengue-en-morelos</a>	Bajo



<http://ssm.gob.mx>



Servicios de Salud Morelos



@MorelosSalud

Callejón Borda N°3 Col. Centro C.P. 62000  
Teléfono (777) 312 62 31 / 314 33 36 ext. 222

**Calle Gómez Azcárate No. 205, Col. Lomas de la Selva  
C.P. 62270, Cuernavaca, Morelos. Tel.: 777 102 25 56**

## INFORME DE RIESGOS METEOROLÓGICOS

Fecha: 24/06/2022

Semana N° 25

Coordinación de Vigilancia Epidemiológica

**Fuente:** Servicio Meteorológico Nacional de México, CONAGUA.

### SE PREVEN LLUVIAS PUNTUALES MUY FUERTES EN SINALOA, NAYARIT, JALISCO, COLIMA Y CHIAPAS

La **tormenta tropical "Celia"** continúa desplazándose hacia el oeste-noroeste, paralelo a las costas de Jalisco. Su extensa circulación provoca lluvias fuertes a muy fuertes sobre entidades del occidente de la República Mexicana, mismas que **podrían originar incremento en los niveles de ríos y arroyos, inundaciones y deslaves** en zonas de Sinaloa, Nayarit, Jalisco, Colima y Michoacán. A su vez, se prevén rachas fuertes de viento de 60 a 70 km/h y oleaje elevado de 2 a 3 metros de altura en las costas de Jalisco y Colima, rachas de 50 a 60 km/h y oleaje de 1 a 2 metros de altura en las costas de Baja California Sur y Michoacán. Un **Canal de baja presión** se extiende desde el noroeste hasta el centro del territorio nacional, en interacción con el ingreso de humedad del Océano Pacífico generado por la circulación de **"Celia"**, originarán chubascos con lluvias puntuales fuertes acompañadas de descargas eléctricas y posible caída de granizo en las regiones mencionadas, incluyendo el Valle de México. Un segundo **canal de baja presión** sobre el sureste mexicano y la proximidad de una **nueva onda tropical** a la Península de Yucatán y el ingreso de humedad del Golfo de México y Mar Caribe, ocasionarán lluvias muy fuertes en Chiapas y chubascos con lluvias puntuales fuertes en el resto del sureste del país y la Península de Yucatán.

**Las lluvias se acompañarán de descargas eléctricas, vientos fuertes y probable caída de granizo.**

#### Intervalo de chubascos con lluvias puntuales fuertes (25-50mm):

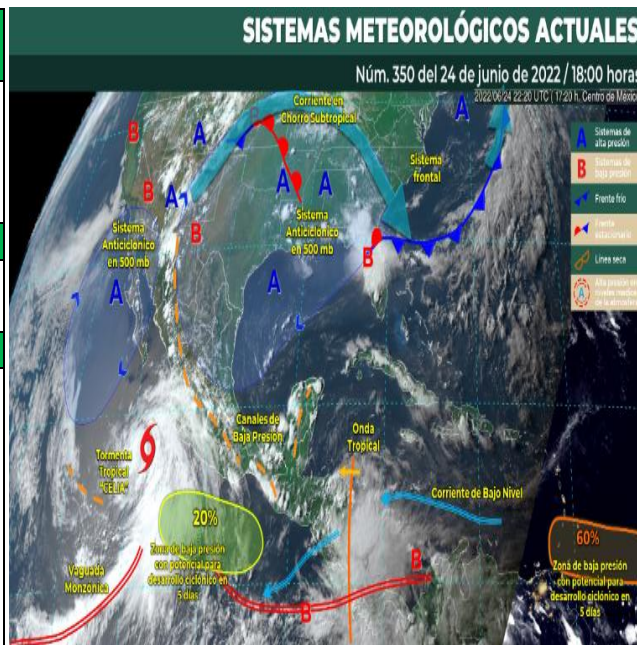
Baja California Sur, Sonora, Chihuahua, Durango, Sinaloa, Nayarit, Jalisco, Colima, Michoacán, Guanajuato, Querétaro, Hidalgo, Puebla, Estado de México, Ciudad de México, Tlaxcala, **Morelos**, Guerrero, Oaxaca y Chiapas.

#### Temperaturas Mínimas de 0-5 °C:

Zonas montañosas de Chihuahua, Durango, Hidalgo, Estado de México, Tlaxcala, Puebla y Veracruz.

#### Pronostico en región Mesa Central:

**Cielo medio nublado a nublado con chubascos y lluvias puntuales fuertes acompañadas de descargas eléctricas en Guanajuato, Querétaro, Hidalgo, Tlaxcala, Puebla y Morelos.** Ambiente fresco por la mañana en la región, así como frío con bancos de niebla al amanecer en zonas serranas de Guanajuato, Hidalgo, Tlaxcala y Puebla. Ambiente templado a cálido por la tarde. Viento del este y noreste de 10 a 25 km/h en la región con rachas de hasta 40 km/h en Guanajuato.



<http://ssm.gob.mx>



Servicios de Salud Morelos



@MorelosSalud

Callejón Borda N°3 Col. Centro C.P. 62000  
Teléfono (777) 312 62 31 / 314 33 36 ext. 222

**Calle Gómez Azcárate No. 205, Col. Lomas de la Selva  
C.P. 62270, Cuernavaca, Morelos. Tel.: 777 102 25 56**

**INFORME DE MONITOREO VOLCÁNICO Y SISMOLÓGICO**

Fecha: 24/06/2022

Semana N° 25

Coordinación de Vigilancia Epidemiológica

**Fuente:** Servicio Sismológico Nacional, UNAM. / Centro nacional de Prevención de Desastres (CENAPRED)-SEGOB, SENEAM-SCT y NOAA.

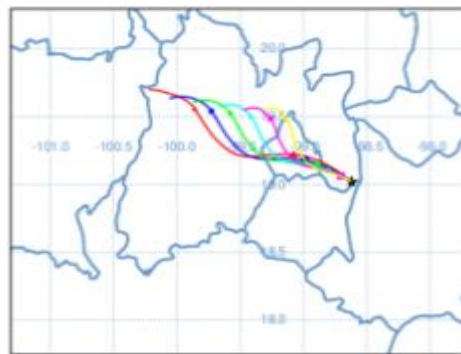
En las últimas 24 horas, mediante los sistemas de **monitoreo del volcán Popocatepetl**, se detectaron **23 exhalaciones de baja intensidad, acompañadas de vapor de agua, gases volcánicos y ligeras cantidades de ceniza**. Adicionalmente se registraron nueve minutos de tremor de muy baja amplitud y **un sismo volcanotectónico** registrado hoy a las 00:33 h, con magnitud de 1.3. Durante la mañana y **al momento de este reporte, se observa una ligera emisión de vapor de agua, gases volcánicos y ligeras cantidades de ceniza con dirección oeste noroeste**.

NIVEL DE ALERTA	SEMAFORO	AMARILLO-FASE 2	RECOMENDACIONES PARA LA FASE AMARILLO FASE 2
	<p><b>El volcán presenta incremento en su actividad, con explosiones esporádicas:</b></p> <ul style="list-style-type: none"> <li>Pluma continua de vapor de agua y gas.</li> <li>Caída de ceniza leves a moderadas en poblaciones cercanas.</li> <li>Lanzamiento de fragmentos incandescentes y posibilidad de flujos piroclásticos de corto alcance asociado a las explosiones.</li> <li>Crecimiento y destrucción de domos de lava.</li> <li>Flujos de lodo o escombros de corto alcance.</li> </ul>		
			<ol style="list-style-type: none"> <li>Continuar con el <b>radio de seguridad de 12 km</b>, por lo que la <b>permanencia</b> en esa área <b>no está permitida</b>.</li> <li>Controlar el tránsito entre Santiago Xalitlintla y San Pedro Nexapa, vía Paso de Cortés.</li> <li>A las autoridades de <b>Protección Civil</b>, <b>mantener sus procedimientos preventivos</b>, de acuerdo con sus planes operativos.</li> <li>A la <b>población</b> se le recomienda <b>eleva la atención a los avisos de las autoridades de su localidad</b> y se exhorta a no acercarse al volcán, y mucho menos al cráter.</li> <li><b>Mantenerse fuera de cañadas ante posibles flujos de lodo</b>, principalmente en temporada de lluvias.</li> </ol>

**PRONOSTICO DE CAIDA DE CENIZA**

En caso de una exhalación de ceniza volcánica, **el pronóstico de trayectoria hacia el noroeste**, (simulando exhalación cada hora en las próximas 6 horas) a su paso por la zona oeste del estado de Puebla; zona sureste y centro del Estado de México y zona sureste, sur, suroeste de la Ciudad de México, para las **primeras 12 horas de pronóstico**, (14:00 a las 02:00 hora local). Posteriormente para las últimas 12 horas de pronóstico, (02:00 a las 14:00 hora local del día siguiente), continuarán en la zona este, centro, oeste, noroeste, norte y noreste de la Ciudad de México y zona centro, centro-norte y noroeste del Estado de México.

**SIN PRONOSTICO DE CAÍDA DE CENIZA PARA EL ESTADO.**



SISMOS	<p>Se registró sismo de magnitud de <b>3.4 grados</b> Richter, a las 16:25:00 hrs con localización del epicentro a 14 km al suroeste de Pinotepa Nacional, Oaxaca.</p> <p><b>NO PERCIBIDO EN EL ESTADO DE MORELOS.</b></p>	
	<p><b>REPORTE DE DAÑOS A LA POBLACION</b></p> <p><b>PROTECCIÓN CIVIL</b></p> <p>Sin reporte de daños a la población ni a la infraestructura en salud.</p>	



<http://ssm.gob.mx>



Servicios de Salud Morelos



@MorelosSalud

Callejón Borda N°3 Col. Centro C.P. 62000  
Teléfono (777) 312 62 31 / 314 33 36 ext. 222

**Calle Gómez Azcárate No. 205, Col. Lomas de la Selva  
C.P. 62270, Cuernavaca, Morelos. Tel.: 777 102 25 56**

**INFORME DE MONITOREO DE TEMPERATURAS Y CALIDAD DEL AIRE**

Fecha: 24/06/2022

Semana N° 25

Coordinación de Vigilancia Epidemiológica

Fuente: Comisión Estatal de Agua (CEAGUA)

**PRONOSTICO DE TEMPERATURAS POR MUNICIPIO**

Municipio	Min.	Max.	Municipio	Min.	Max.
Amacuzac	12°	37°	Tepalcingo	15°	35°
Cuautla	15°	32°	Ayala	14°	32°
Jiutepec	13°	32°	Huitzilac	03°	22°
Temixco	14°	35°	Tepoztlán	12°	33°
Tlaltizapan	14°	35°	Zacualpan	12°	30°
Axochiapan	15°	36°	Tlalquitenango	14°	38°
Cuernavaca	14°	32°	Puente de Ixtla	13°	36°
Jojutla	16°	38°			

**TEMPERATURAS MÁXIMAS Y MÍNIMAS, ULTIMAS 24 HRS**

**Mínimas**

Huitzilac	03° 22°
Tetela del Volcán	08° 23°
Totolapan	10° 25°
Ocuituco	10° 25°

**Máximas**

Tlalquitenango	14° 38°
Jojutla	16° 38°
Axochiapan	15° 36°
Zacatepec	16° 34°

**CALIDAD DEL AIRE**

**ÍNDICE AIRE Y SALUD**

**NIVEL DE RIESGO ASOCIADO**

**RECOMENDACIONES**

**GRUPOS SENSIBLES**

**PARA TODA LA POBLACIÓN**

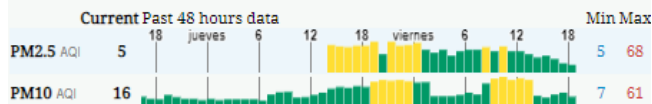
Estación de Monitoreo Cuernavaca Centro, Morelos

**24**

**Bueno**

Updated on Friday 20:00

Primary pollutant: o3



**Bajo**

**Se considera que el riesgo es mínimo.**

**Disfruta las actividades al aire libre.**



<http://ssm.gob.mx>



Servicios de Salud Morelos



@MorelosSalud

Callejón Borda N°3 Col. Centro C.P. 62000  
Teléfono (777) 312 62 31 / 314 33 36 ext. 222

**Calle Gómez Azcárate No. 205, Col. Lomas de la Selva  
C.P. 62270, Cuernavaca, Morelos. Tel.: 777 102 25 56**



**INFORME DE MONITOREO EPIDEMIOLÓGICO**

Fecha: 24/06/2022

Semana N° 25

Coordinación de Vigilancia Epidemiológica

**Fuente:** Jurisdicciones Sanitarias del estado de Morelos.

**JURISDICCION SANITARIA I:**

👉 SIN EVENTOS EXTRAORDINARIOS.

**JURISDICCION SANITARIA II:**

👉 SIN EVENTOS EXTRAORDINARIOS.

**JURISDICCION SANITARIA III:**

👉 SIN EVENTOS EXTRAORDINARIOS.



<http://ssm.gob.mx>



Servicios de Salud Morelos



@MorelosSalud

Callejón Borda N°3 Col. Centro C.P. 62000  
Teléfono (777) 312 62 31 / 314 33 36 ext. 222

**Calle Gómez Azcárate No. 205, Col. Lomas de la Selva  
C.P. 62270, Cuernavaca, Morelos. Tel.: 777 102 25 56**